

Infrastrukturelle Maßnahmen zur Radverkehrsförderung in Lahr 2020/2021

(Teamarbeit von Stadtplanungsamt, Abt. Tiefbau und Abt. Öffentliche Sicherheit und Ordnung)

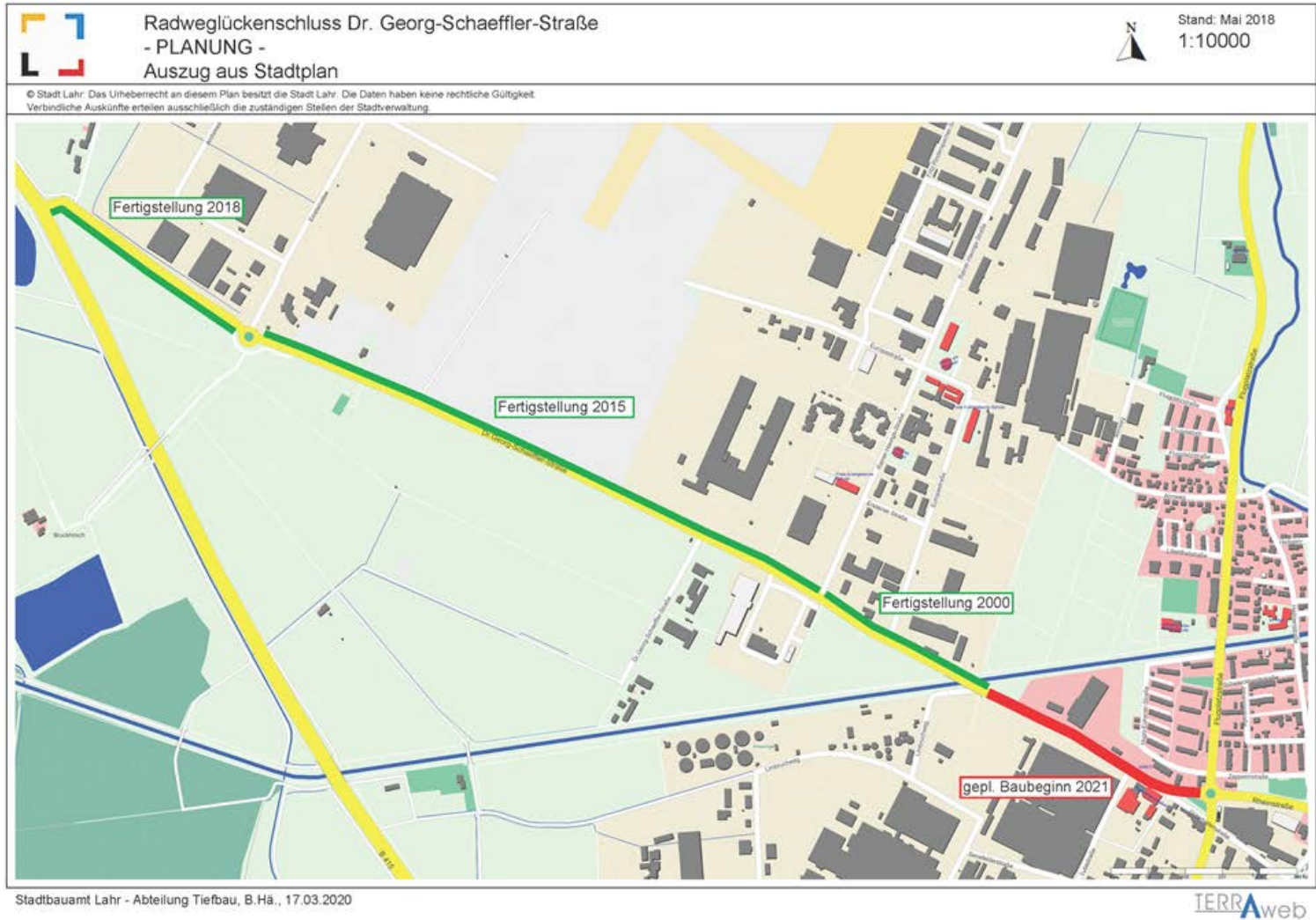
- Brücke Rosenweg
 - Genehmigung des Förderantrags und Unbedenklichkeitsbescheinigung liegen vor
 - Ausschreibung erfolgt in Kürze
 - bauliche Ausführung 2021
- Radwegsanierung zwischen Fachmarktzentrum und B 415
 - Ausschreibung noch in diesem Jahr
 - bauliche Ausführung 2021
- Radwegsanierung zwischen Ortenau-Brücke und Kleingartenpark
 - Ausschreibung noch in diesem Jahr
 - bauliche Ausführung 2021
- Beleuchtung des Radwegs Kuhbach ↔ Reichenbach ↔ Seelbach (2. BA)
 - E-Werk erstellt Beleuchtungsplanung und legt Standorte fest
 - Ausschreibung und bauliche Ausführung im Anschluss
- Radweglückenschluss Rheinstraße/Dr. Georg-Schaeffler-Straße
 - Zuwendungsbescheid liegt vor
 - Ingenieurbüro erstellt Ausführungsplanung
 - Ausschreibung und bauliche Ausführung 2021
- Brücke Im Grüneck (Kuhbach)
 - Sanierung erforderlich, nutzbare Breite momentan aus Sicherheitsgründen beschränkt
 - Antrag auf Aufnahme ins Förderprogramm gestellt, Förderantrag folgt im Frühjahr 2021
 - Ausschreibung und bauliche Ausführung im Anschluss 2021

Radservice-Station

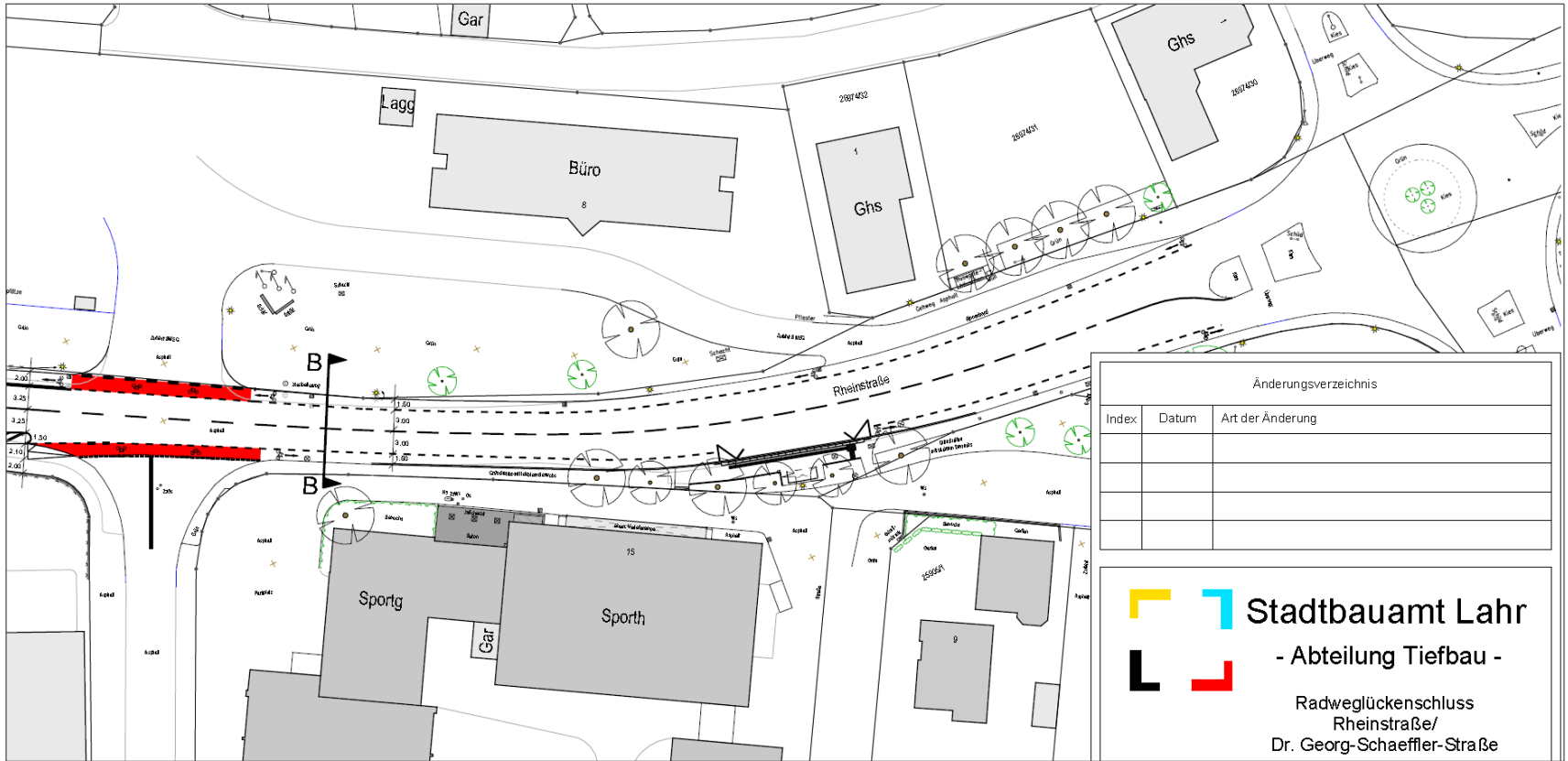
- 1. Station an der Hammerschmiede eingeweiht
- 3 weitere Stationen folgen noch in diesem Jahr (Rathaus, Bahnhof, touristischer Radweg)



Infrastrukturelle Maßnahmen zur Radverkehrsförderung in Lahr 2020/2021



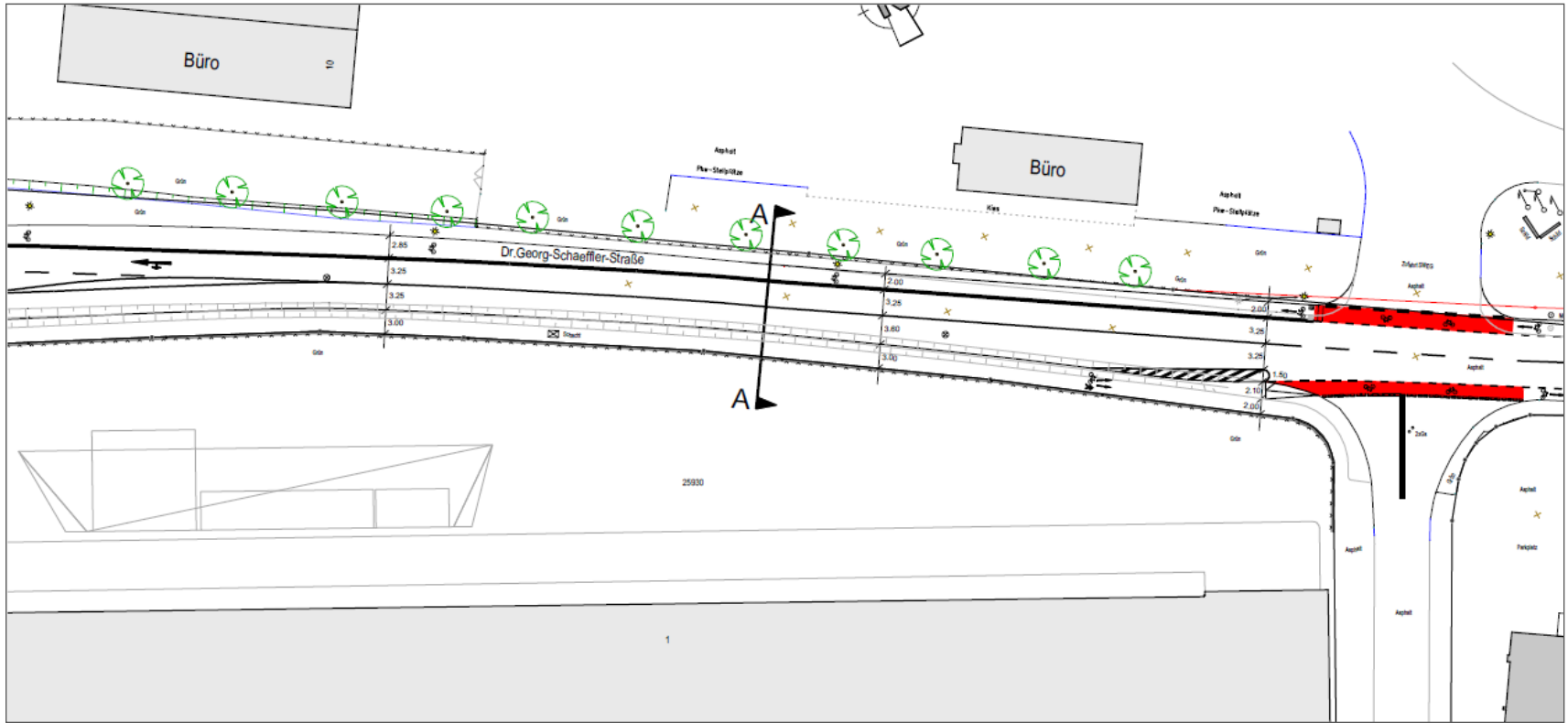
Radweglückenschluss Dr. Georg-Schaeffler-Straße Planung – Lageplanausschnitt 1/3



Querschnitt:

- 1,50 m Schutzstreifen
- 6,50 m Fahrbahn
- 1,50 m Schutzstreifen

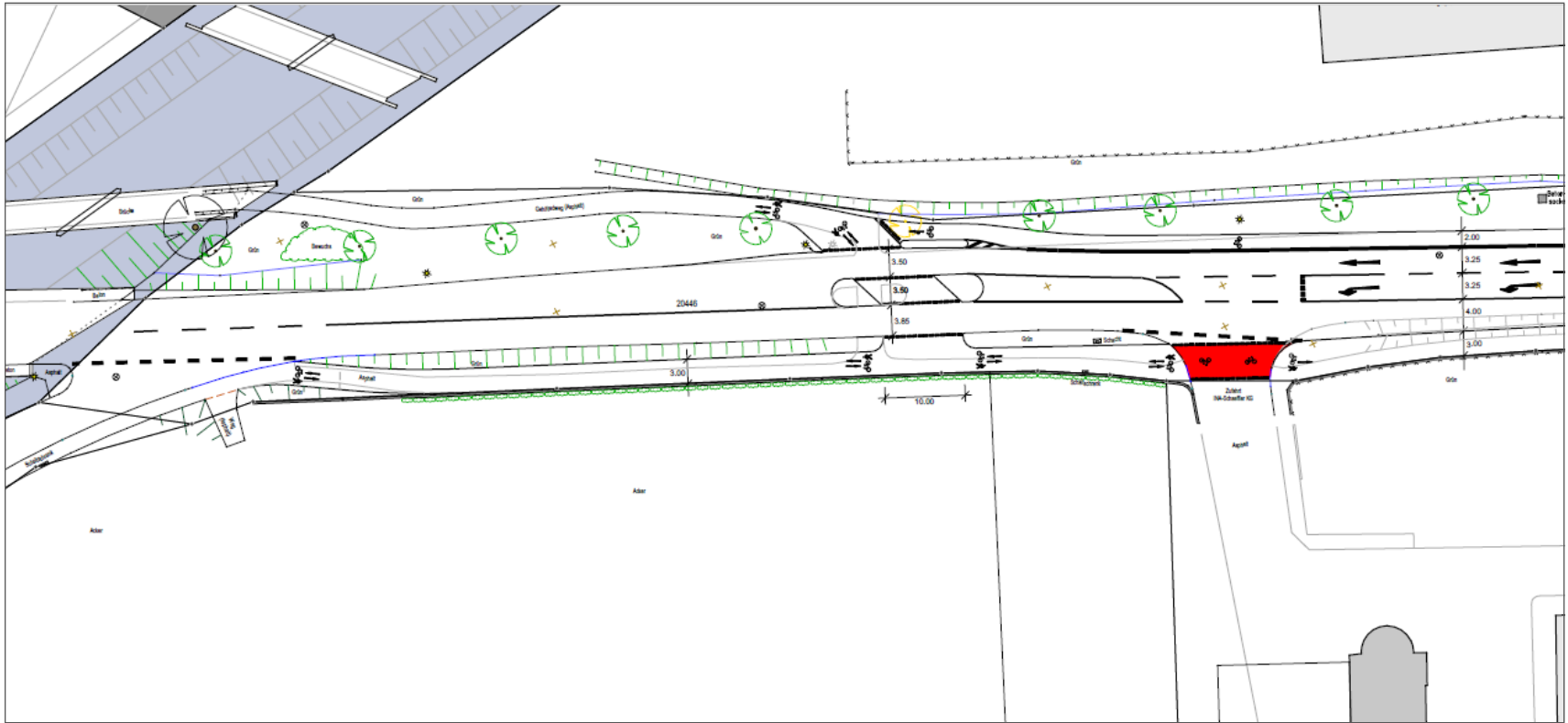
Radweglückenschluss Dr. Georg-Schaeffler-Straße Planung – Lageplanausschnitt 2/3



Querschnitt:

- 2,00 m Radfahrstreifen
- 6,50 m Fahrbahn
- 3,00 m gem. Geh- und Radweg

Radweglückenschluss Dr. Georg-Schaeffler-Straße Planung – Lageplanausschnitt 3/3



Querschnitt:

- 2,00 m Radfahrstreifen
- 10,50 m Fahrbahn (im Bereich der Linksabbiegespur)
- 3,00 m gem. Geh- und Radweg (Zweirichtungsradweg westlich der Grundstückszufahrt)